


**GEOLOGI DAN PERHITUNGAN CADANGAN BATUBARA DENGAN
MENGUNAKAN METODE TRIANGULAR DAERAH CINTAPURI,
KABUPATEN BANJAR, KALIMANTAN SELATAN**

SKRIPSI

PROGRAM STUDI TEKNIK GEOLOGI



Disusun Oleh:

Luqman Ary Wibowo

H1F014028


**KEMENTERIAN PENDIDIKAN, KEBUDAYAAN, RISET, DAN TEKNOLOGI
UNIVERSITAS JENDERAL SOEDIRMAN
FAKULTAS TEKNIK
JURUSAN TEKNIK GEOLOGI
PURWOKERTO**

2021

**GEOLOGI DAN PERHITUNGAN CADANGAN BATUBARA DENGAN
MENGUNAKAN METODE TRIANGULAR DAERAH CINTAPURI,
KABUPATEN BANJAR, KALIMANTAN SELATAN**

SKRIPSI

PROGRAM STUDI TEKNIK GEOLOGI



Disusun Oleh:

Luqman Ary Wibowo


H1F014028

**KEMENTERIAN PENDIDIKAN, KEBUDAYAAN, RISET, DAN TEKNOLOGI
UNIVERSITAS JENDERAL SOEDIRMAN
FAKULTAS TEKNIK
JURUSAN TEKNIK GEOLOGI
PURWOKERTO**

2021

**GEOLOGI DAN PERHITUNGAN CADANGAN BATUBARA DENGAN
MENGUNAKAN METODE TRIANGULAR DAERAH DESA CINTAPURI,
KABUPATEN BANJAR, KALIMANTAN SELATAN**

SKRIPSI



Disusun Oleh:

Luqman Ary Wibowo

H1F014028

Disusun untuk memenuhi salah satu syarat memperoleh gelar
Sarjana Teknik pada Jurusan Teknik Geologi Fakultas Teknik
Universitas Jenderal Soedirman

**KEMENTERIAN PENDIDIKAN, KEBUDAYAAN, RISET, DAN TEKNOLOGI
UNIVERSITAS JENDERAL SOEDIRMAN
FAKULTAS TEKNIK
JURUSAN TEKNIK GEOLOGI
PURWOKERTO**

2021