


**INTERPRETASI PENENTUAN STRUKTUR GEOLOGI YANG DIHUBUNGKAN
DENGAN KEMUNCULAN GAS CO₂ DENGAN METODE PENGINDERAAN
JAUH CITRA LANDSAT 8+ OLI/TIRS DAN DEM PADA KAWASAN DATARAN
TINGGI DIENG, JAWA TENGAH**

SKRIPSI

JURUSAN TEKNIK GEOLOGI



Oleh :


Yuzak Firdaus Amrulloh
H1C016039

**KEMENTERIAN PENDIDIKAN DAN KEBUDAYAAN
UNIVERSITAS JENDERAL SOEDIRMAN
FAKULTAS TEKNIK
JURUSAN TEKNIK GEOLOGI
PURWOKERTO
2021**

**INTERPRETASI PENENTUAN STRUKTUR GEOLOGI YANG DIHUBUNGKAN
DENGAN KEMUNCULAN GAS CO₂ DENGAN METODE PENGINDERAAN
JAUH CITRA LANDSAT 8+ OLI/TIRS DAN DEM PADA KAWASAN DATARAN
TINGGI DIENG, JAWA TENGAH**

SKRIPSI

JURUSAN TEKNIK GEOLOGI



Oleh :


Yuzak Firdaus Amrulloh
H1C016039

**KEMENTERIAN PENDIDIKAN DAN KEBUDAYAAN
UNIVERSITAS JENDERAL SOEDIRMAN
FAKULTAS TEKNIK
JURUSAN TEKNIK GEOLOGI
PURWOKERTO
2021**

**INTERPRETASI PENENTUAN STRUKTUR GEOLOGI YANG DIHUBUNGKAN
DENGAN KEMUNCULAN GAS CO₂ DENGAN METODE PENGINDERAAN
JAUH CITRA LANDSAT 8+ OLI/TIRS DAN DEM PADA KAWASAN DATARAN
TINGGI DIENG, JAWA TENGAH**

SKRIPSI

JURUSAN TEKNIK GEOLOGI



Oleh :

Yuzak Firdaus Amrulloh
H1C016039

Disusun untuk memenuhi salah satu persyaratan memperoleh gelar
Sarjana Teknik pada Jurusan Teknik Geologi Fakultas Teknik
Universitas Jenderal Soedirman

**KEMENTERIAN PENDIDIKAN DAN KEBUDAYAAN
UNIVERSITAS JENDERAL SOEDIRMAN
FAKULTAS TEKNIK
JURUSAN TEKNIK GEOLOGI
PURWOKERTO
2021**